

**ПАСПОРТ ДОСТУПНОСТИ ОСИ
№ ДС-3 от 12 февраля 2021г.**

**Государственное бюджетное
образовательное учреждение Самарской
области средняя общеобразовательная школа
№2 с углубленным изучением отдельных
предметов п.г.т. Усть-Кинельский городского
округа Кинель Самарской области
структурное подразделение детский сад
«Буратино»**

446442, Самарская область, г.Кинель,
п.г.т. Усть-Кинельский, ул. Шоссейная, 93

(составлено государственным бюджетным образовательным учреждением Самарской области средней общеобразовательной школой №2 с углубленным изучением отдельных предметов п.г.т. Усть-Кинельский городского округа Кинель Самарской области структурное подразделение детский сад «Буратино»

В соответствии с методическими рекомендациями «Методика паспортизации и классификации объектов и услуг с целью их объективной оценки для разработки мер, обеспечивающих их доступность», утвержденными приказом Министерства труда и социальной защиты Российской Федерации от 25 декабря 2012 года № 627; Порядком обеспечения условий доступности для инвалидов объектов и предоставляемых услуг в сфере образования, а также оказания им при этом необходимой помощи, утвержденным приказом Министерства образования и науки РФ от 9 ноября 2015г. № 1309)

2021г.

СОГЛАСОВАНО

Председатель Кинельской городской общественной организации общероссийской общественной организации (Всероссийское общество инвалидов)

Т.А. Лимасова
« 10/08 » 2021г.



УТВЕРЖДАЮ

Директор государственного бюджетного общеобразовательного учреждения Самарской области средней общеобразовательной школы №2 с углубленным изучением отдельных предметов п.г.т. Усть-Кинельский

приказ № 10108 от 12.02.2021 г.

Ю.А. Плотников



ПАСПОРТ ДОСТУПНОСТИ
объекта социальной инфраструктуры (ОСИ)

№ ДС-3 от « 12 » февраля

1. Общие сведения об объекте

1.1. Наименование (вид) объекта: Структурное подразделение детский сад «Буратино» государственного бюджетного общеобразовательного учреждения Самарской области средней общеобразовательной школы №2 с углубленным изучением отдельных предметов п.г.т. Усть-Кинельский

1.2. Адрес объекта : 446442, Самарская область, г.о.Кинель, п.г.т. Усть-Кинельский, ул.Шоссейная,93

тел. (884663)46-2-96; e-mail: bur603@yandex.ru

1.3. Сведения о размещении объекта:

- отдельно стоящее здание 2 этажа, 530 кв. м

- часть здания нет этажей (или на этаже), нет кв. м

- наличие прилегающего земельного участка (да, нет); 6065,5 кв. м

1.4. Год постройки здания 1958 г, последнего капитального ремонта нет

1.5. Дата предстоящих плановых ремонтных работ: текущего нет, капитального нет

сведения об организации, расположенной на объекте

1.6. Название организации (учреждения) (полное юридическое наименование согласно Уставу, краткое наименование): Государственное бюджетное образовательное учреждение средняя школа №2 с углубленным изучением отдельных предметов г. Кинель п.г.т.Усть-Кинельский; ГБОУ СОШ №2 п.г.т. Усть-Кинельский

1.7. Юридический адрес организации (учреждения) 446442, Самарская область, г.о. Кинель, п.г.т. Усть-Кинельский, ул. Спортивная, 9

1.8. Основание для пользования объектом (оперативное управление, аренда, собственность) оперативное управление.

1.9. Форма собственности (государственная, негосударственная) государственная

1.10. Территориальная принадлежность (федеральная, региональная, муниципальная) муниципальная

1.11. Вышестоящая организация (наименование) Министерство образования и науки Самарской области

1.12. Адрес вышестоящей организации, другие координаты 443099, г. Самара, ул.А.Толстого, 38/16

2. Характеристика деятельности организации на объекте (по обслуживанию населения)

2.1. Сфера деятельности (здравоохранение, образование, социальная защита, физическая культура и спорт, культура, связь и информация, транспорт, жилой фонд, потребительский рынок и сфера услуг, другое) дошкольное образование

2.2. Виды оказываемых услуг: образовательная деятельность

2.3. Форма оказания услуг: (на объекте, с длительным пребыванием, в т.ч. с проживанием, на дому, дистанционно) – на объекте

2.4. Категории обслуживаемого населения по возрасту: дети

2.5. Категории обслуживаемых инвалидов: (инвалиды, передвигающиеся на коляске, инвалиды с нарушениями опорно-двигательного аппарата; нарушениями зрения, нарушениями слуха, нарушениями умственного развития) с нарушениями умственного развития

2.6. Плановая мощность: посещаемость (количество обслуживаемых в день), вместимость, пропускная способность воспитанников, работников, родителей – 125 человек

2.7. Участие в исполнении ИПР инвалида, ребенка-инвалида (да, нет) – да

3. Состояние доступности объекта

3.1. Путь следования к объекту пассажирским транспортом маршрутом автобуса №126 до остановки «Дорожник»

(описать маршрут движения с использованием пассажирского транспорта)

наличие адаптированного пассажирского транспорта к объекту нет

3.2. Путь к объекту от ближайшей остановки пассажирского транспорта:

3.2.1. Расстояние до объекта от остановки транспорта 300 м

3.2.2. Время движения (пешком) 3 мин.

3.2.3. Наличие выделенного от проезжей части пешеходного пути (да, нет) – нет

3.2.4. Перекрестки: нерегулируемые; регулируемые, со звуковой сигнализацией, таймером; нет

3.2.5. Информация на пути следования к объекту: акустическая, тактильная, визуальная; нет

3.2.6. Перепады высоты на пути: есть, нет (описать) нет

Их обустройство для инвалидов на коляске: да, нет: нет

3.3. Организация доступности объекта для инвалидов - форма обслуживания <*>

№	Категория инвалидов	Вариант организации
1	Все категории инвалидов и МГН	
	в том числе инвалиды:	
2	передвигающиеся на креслах-колясках	Б
3	с нарушениями опорно-двигательного аппарата	А
4	с нарушениями зрения	А
5	с нарушениями слуха	А
6	с нарушениями умственного развития	А

<*> Указывается один из вариантов: "А", "Б", "ДУ", "ВНД".

3.4. Состояние доступности основных структурно-функциональных зон

№ п/п	Основные структурно-функциональные зоны	Состояние доступности, в том числе для основных категорий инвалидов <***>
1	Территория, прилегающая к зданию (участок)	ДУ-К, ДП-И(О,С,Г,У)
2	Вход (входы) в здание	ВНД-К,С; ДЧ-О,Г,У
3	Путь (пути) движения внутри здания (в т.ч. пути эвакуации)	ВНД-К,С; ДЧ-И(О,Г,У)
4	Зона целевого назначения здания (целевого посещения объекта)	ДП
5	Санитарно-гигиенические помещения	ВНД-К,С; ДЧ-И(К,С,Г,У)
6	Система информации и связи (на всех зонах)	ВНД-С,К; ДЧ- И(Г,О,С)
7	Пути движения к объекту (от остановки транспорта)	ДЧИ (Г, У, О)

<***> Указывается: ДП-В - доступно полностью всем; ДП-И (К, О, С, Г, У) - доступно полностью избирательно (указать категории инвалидов); ДЧ-В -доступно частично всем; ДЧ-И (К, О, С, Г, У) - доступно частично избирательно (указать категории инвалидов); ДУ - доступно условно, ВНД временно недоступно.

3.5. Итоговое заключение о состоянии доступности ОСИ: _____

4. Управленческое решение

4.1. Рекомендации по адаптации основных структурных элементов объекта

№ п/п	Основные структурно-функциональные зоны объекта	Рекомендации по адаптации объекта (вид работы) <*>
1	Территория, прилегающая к зданию (участок)	Ремонт капитальный
2	Вход (входы) в здание	Технические решения невозможны
3	Путь (пути) движения внутри здания (в т.ч. пути эвакуации)	Технические решения невозможны
4	Зона целевого назначения здания (целевого посещения объекта)	Технические решения невозможны
5	Санитарно-гигиенические помещения	Ремонт – текущий, капитальный
6	Система информации на объекте (на всех зонах)	Текущий ремонт
7	Пути движения к объекту (от остановки транспорта)	Текущий ремонт
8	Все зоны и участки	индивидуальное решение с ТСР

<*> Указывается один из вариантов (видов работ): не нуждается; ремонт (текущий, капитальный); индивидуальное решение с ТСР; технические решения невозможны - организация альтернативной формы обслуживания.

4.2. Период проведения работ нет

в рамках исполнения _____

(указывается наименование документа: программы, плана)

4.3. Ожидаемый результат (по состоянию доступности) после выполнения работ по адаптации ДУ (К); ДП-И (О,С,Г,У)

Оценка результата исполнения программы, плана (по состоянию доступности) _____

4.4. Для принятия решения требуется, не требуется (нужное подчеркнуть):

Согласование

Имеется заключение уполномоченной организации о состоянии доступности объекта (наименование документа и выдавшей его организации, дата), прилагается нет

4.5. Информация размещена (обновлена) на Карте доступности субъекта Российской Федерации <https://geoportal.samregio№.ru/mi№socdem>

(наименование сайта, портала)

5. Особые отметки

Паспорт сформирован на основании:

1. Анкеты (информации об объекте) от "_____" _____ 20__ г.

2. Акта обследования объекта: № акта _____ от "_____" _____ 20__ г.

3. Решения Комиссии _____ от "_____" _____ 20__ г.

СОГЛАСОВАНО

Председатель Кинельской городской общественной организации общероссийской общественной организации (Всероссийское общество инвалидов)

Е.А. Лимасова
«16» 02 2021г.

УТВЕРЖДАЮ

Директор государственного бюджетного общеобразовательного учреждения Самарской области средней общеобразовательной школы №2 с углубленным изучением отдельных предметов п.г.т. Усть-Кинельский

приказ № 10100 от 12.02 2021 г.
Ю.А. Плотников

АНКЕТА

(информация об объекте социальной инфраструктуры)
К ПАСПОРТУ ДОСТУПНОСТИ ОСИ №3

1. Общие сведения об объекте

1.1. Наименование (вид) объекта Структурное подразделение детский сад «Буратино» государственного бюджетного общеобразовательного учреждения Самарской области средней общеобразовательной школы №2 с углубленным изучением отдельных предметов п.г.т. Усть-Кинельский

1.2. Адрес объекта 446442, Самарская область, г.о.Кинель, п.г.т. Усть-Кинельский, ул.Шоссейная,93,
тел. (884663)46-2-96; e-mail: bur603@yandex.ru

1.3. Сведения о размещении объекта:

- отдельно стоящее здание 2 этажа, 530 кв. м

- часть здания нет этажей (или на этаже), нет кв. м

- наличие прилегающего земельного участка (да, нет); 6065,5 кв. м

1.4. Год постройки здания 1958 г., последнего капитального ремонта нет

1.5. Дата предстоящих плановых ремонтных работ:

текущего не планируется

капитального не планируется

сведения об организации, расположенной на объекте

1.6. Название организации (учреждения) (полное юридическое наименование согласно Уставу, краткое наименование) Структурное подразделение детский сад «Буратино» государственного бюджетного общеобразовательного учреждения Самарской области средней общеобразовательной школы №2 с углубленным изучением отдельных предметов п.г.т.Усть-Кинельский, СП ДС «Буратино»

1.7. Юридический адрес организации (учреждения) 446442, Самарская область, г.о.Кинель, п.г.т.Усть-Кинельский, ул.Шоссейная,93, тел. (884663)46-2-96 ; e-mail: bur603@yaNdex.ru

1.8. Основание для пользования объектом (оперативное управление, аренда, собственность) оперативное управление

1.9. Форма собственности (государственная, негосударственная) государственная

1.10. Территориальная принадлежность федеральная, региональная, муниципальная) муниципальная

1.11. Вышестоящая организация (наименование) Министерство образования и науки Самарской области

1.12. Адрес вышестоящей организации, другие координаты 443099, г. Самара, ул.А.Толстого, 38/16

2. Характеристика деятельности организации на объекте

2.1. Сфера деятельности (здравоохранение, образование, социальная защита, физическая культура и спорт, культура, связь и информация, транспорт, жилой фонд, потребительский рынок и сфера услуг, другое образование)

2.2. Виды оказываемых услуг

2.3. Форма оказания услуг: (на объекте, с длительным пребыванием, в т.ч. проживанием, на дому, дистанционно) на объекте

2.4. Категории обслуживаемого населения по возрасту: (дети, взрослые трудоспособного возраста, пожилые; все возрастные категории): дети

2.5. Категории обслуживаемых инвалидов: (инвалиды, передвигающиеся на коляске, инвалиды с нарушениями опорно-двигательного аппарата; нарушениями зрения, нарушениями слуха, нарушениями умственного развития): нарушениями умственного развития

2.6. Плановая мощность: посещаемость (количество обслуживаемых в день), вместимость, пропускная способность) 125 человек

2.7. Участие в исполнении ИПР инвалида, ребенка-инвалида (да, нет) да

3. Состояние доступности объекта для инвалидов и других маломобильных групп населения (МГН)

3.1. Путь следования к объекту пассажирским транспортом маршрутом автобуса №126 до остановки «Дорожник»,

(описать маршрут движения с использованием пассажирского транспорта) наличие адаптированного пассажирского транспорта к объекта _____

3.2. Путь к объекту от ближайшей остановки пассажирского транспорта:

3.2.1. Расстояние до объекта от остановки транспорта 300м

3.2.2. Время движения (пешком) 3 мин.

3.2.3. Наличие выделенного от проезжей части пешеходного пути (да, нет): нет

3.2.4. Перекрестки: нерегулируемые; регулируемые, со звуковой сигнализацией, таймером: нет

3.2.5. Информация на пут следования к объекту: акустическая, тактильная, визуальная: нет

3.2.6. Перепады высоты на пути: есть, нет

Их обустройство для инвалидов на коляске: да, нет

3.3. Вариант организации доступности ОСИ (формы обслуживания) <*>
с учетом СП 35-101-2001

№ п/п	Категория инвалидов (вид нарушения)	Вариант организации доступности объекта (формы обслуживания) <*>
1	Все категории инвалидов и МГН	
	в том числе инвалиды:	
2	передвигающиеся на креслах-колясках	Б
3	с нарушениями опорно-двигательного аппарата	А
4	с нарушениями зрения	А
5	с нарушениями слуха	А
6	с нарушениями умственного развития	А

<*> Указывается один из вариантов: "А", "Б", "ДУ", "ВНД".

**4. Управленческое решение
(предложения по адаптации основных структурных элементов объекта)**

№ п/п	Основные структурно-функциональные зоны объекта	Рекомендации по адаптации объекта (вид работы)*
1	Территория, прилегающая к зданию (участок)	ремонт капитальный
2	Вход (входы) в здание	технические решения невозможны
3	Путь (пути) движения внутри здания (в т.ч. пути эвакуации)	технические решения невозможны
4	Зона целевого назначения здания (целевого посещения объекта)	технические решения невозможны
5	Санитарно-гигиенические помещения	ремонт (текущий, капитальный);
6	Система информации на объекте (на всех зонах)	ремонт текущий
7	Пути движения к объекту (от остановки транспорта)	Ремонт текущий
8	Все зоны и участки	индивидуальное решение с ТСП

<*> Указывается один из вариантов (видов работ): не нуждается; ремонт (текущий, капитальный); индивидуальное решение с ТСП; технические решения невозможны - организация альтернативной формы обслуживания.

Размещение информации на Карте доступности субъекта Российской Федерации согласовано _____

(подпись, Ф.И.О., должность; координаты для связи уполномоченного представителя объекта)

СОГЛАСОВАНО

Председатель Кинельской городской общественной организации общероссийской общественной организации (Всероссийское общество инвалидов)

«16» 02 2021г. Г.А. Лимасова



УТВЕРЖДАЮ

Директор государственного бюджетного общеобразовательного учреждения Самарской области средней общеобразовательной школы №2 с углубленным изучением отдельных предметов п.г.т. Усть-Кинельский

приказ № 10100 от 12.02.2021 г.

Ю.А. Плотников



АКТ ОБСЛЕДОВАНИЯ объекта социальной инфраструктуры К ПАСПОРТУ ДОСТУПНОСТИ ОСИ

н 3

1. Общие сведения об объекте

1.1. Наименование (вид) объекта предоставление услуг реализации основной программы дошкольного образования

1.2. Адрес объекта: 446442 Самарская область г Кинель п.г.т. Усть-Кинельский, ул Шоссейная д.93

1.3. Сведения о размещении объекта

- отдельно стоящее здание 2 этажа, 530 кв. м

- часть здания нет этажей (или на нет этаже), нет кв. м

- наличие прилегающего земельного участка (да, нет); 6065,5 кв. м

1.4. Год постройки здания 1958, последнего капитального ремонта не было

1.5. Дата предстоящих плановых ремонтных работ: текущего не планируется.

капитального не планируется

1.6. Название организации (учреждения) (полное юридическое наименование - согласно Уставу, краткое наименование) Структурное подразделение детский сад «Буратино» государственного бюджетного общеобразовательного учреждения Самарской области средней общеобразовательной школы №2 с углубленным изучением отдельных предметов пгт Усть-Кинельский; СП ДС «Буратино»

1.7. Юридический адрес организации (учреждения) 446442, Самарская область г.о.Кинель пгт Усть-Кинельский, ул Спортивная 93, тел(884663)46-2-96, e-mail :bur603@jaNedex.ru

2. Характеристика деятельности организации на объекте

Дополнительная информация дошкольное образовательное учреждение

3. Состояние доступности объекта

3.1. Путь следования к объекту пассажирским транспортом рейсовый автобус 126 до остановки «Дорожник», далее пешком 3 минуты, (описать маршрут движения с использованием пассажирского транспорта)

наличие адаптированного пассажирского транспорта к объекту нет

3.2. Путь к объекту от ближайшей остановки пассажирского транспорта:

3.2.1. Расстояние до объекта от остановки транспорта :300м (Фото №1-15)

3.2.2. Время движения (пешком) 3 мин.

От проезжей части присутствует пешеходный путь (тратуар) с асфальтовым покрытием, местами присутствуют трещины (фото№), на пути движения встречается бордюр, высотой 0,2м, не оборудован съездом, что затрудняет передвижение для инвалидов, использующие кресло-коляску и инвалидов по зрению.

3.2.3. Наличие выделенного от проезжей части пешеходного пути (ДА нет)

3.2.4. Перекрестки: нерегулируемые; регулируемые, со звуковой сигнализацией, таймером; НЕТ

3.2.5. Информация на пути следования к объекту: акустическая, тактильная, визуальная отсутствует. Не доступны для инвалидов, использующих для передвижения кресло-коляску. Доступны частично для инвалидов с патологией опорно-двигательного аппарата, инвалидов по слуху и инвалидов с ментальными нарушениями. Рекомендовано обращение департамент транспорта и развития дорожно-транспортной инфраструктуры города о благоустройстве транспортно-пешеходной зоны от остановки общественного транспорта к объекту до доступного для всех категорий инвалидов и МГН уровня.

3.2.6. Перепады высоты на пути: есть, нет (описать бордюр высотой 0,2м)

Их обустройство для инвалидов на коляске: да, нет

3.3. Организация доступности объекта для инвалидов - форма обслуживания

№ п/п	Категория инвалидов (вид нарушения)	Вариант организации доступности объекта (формы обслуживания)
1	Все категории инвалидов и МГН	
	в том числе инвалиды:	
2	передвигающиеся на креслах-колясках	Б
3	с нарушениями опорно-двигательного аппарата	А
4	с нарушениями зрения	А
5	с нарушениями слуха	А
6	с нарушениями умственного развития	А

<*> Указывается один из вариантов: "А", "Б", "ДУ", "ВНД".

3.4. Состояние доступности основных структурно-функциональных зон

№ п/п	Основные структурно-функциональные зоны	Состояние доступности, в том числе для основных категорий инвалидов <*>	Приложение	
			№ на плане	№ фото
1	Территория, прилегающая к зданию (участок)	ВНД-К, С ДЧ-О, Г, С	№ 4,5	№ 11-15
2	Вход (входы) в здание	ВНД-К, С ДЧ- И (О, Г, У)	№6,8,19	№ 16-19, 20

3	Путь (пути) движения внутри здания (в т.ч. пути эвакуации)	ДЧ-О, Г, У ВНД-К, С	№6-39	№ 30-70
4	Зона целевого назначения здания (целевого посещения объекта)	ДП	№12,15,18, 28,29,35,36	№ 71-85, 98-110
5	Санитарно-гигиенические помещения	ВНД-К, С ДЧ- И (Г, У)	№9,13,14,2 8,29,30.34,3 5,	№ 86- 97,98-89
6	Система информации и связи (на всех зонах)	ДЧ-И (Г, У) ВНД-(К, С)	№6,8,18,12, 23,30	№ 111-130
7	Пути движения к объекту (от остановки транспорта)	ДЧ-И (Г, О, У) ВНД-К, С	№1-5	№1-15

<*> Указывается: ДП-В - доступно полностью всем; ДП-И (К, О, С, Г, У) - доступно полностью избирательно (указать категории инвалидов); ДЧ-В - доступно частично всем; ДЧ-И (К, О, С, Г, У) - доступно частично избирательно (указать категории инвалидов); ДУ - доступно условно, ВНД - недоступно.

3.5. ИТОГОВОЕ ЗАКЛЮЧЕНИЕ о состоянии доступности ОСИ:

После выполнения работ по адаптации объекта для обеспечения доступности инвалидам и другим МГН применяется принцип «разумного приспособления» **ДП-И(К,О,С,Г,У)**.

4. Управленческое решение (проект)

4.1. Рекомендации по адаптации основных структурных элементов объекта:

№ п/п	Основные структурно-функциональные зоны объекта	Рекомендации по адаптации объекта (вид работы) <*>
1	Территория, прилегающая к зданию (участок)	Ремонт капитальный
2	Вход (входы) в здание	Техническое решение невозможно
3	Путь (пути) движения внутри здания (в т.ч. пути эвакуации)	Техническое решение невозможно
4	Зона целевого назначения здания (целевого посещения объекта)	Техническое решения невозможны
5	Санитарно-гигиенические помещения	Ремонт капитальный, текущий
6	Система информации на объекте (на всех зонах)	Текущий ремонт
7	Пути движения к объекту (от остановки транспорта)	Текущий ремонт
8	Все зоны и участки	Индивидуальное решение с ТСР

<*> Указывается один из вариантов (видов работ): не нуждается; ремонт (текущий, капитальный); индивидуальное решение с ТСР; технические решения невозможны - организация альтернативной формы обслуживания.

4.2. Период проведения работ По мере поступления финансирования
в рамках исполнения (указывается наименование документа: программы, плана)

4.3. Ожидаемый результат (по состоянию доступности) после выполнения работ по адаптации ДЧ-И (О,С,Г,К,У)

Оценка результата исполнения программы, плана (по состоянию доступности)

4.4. Для принятия решения требуется, не требуется (нужное подчеркнуть):

4.4.1. Согласование на Комиссии Кинельская городская общественная организация общероссийской общественной организации (Всероссийское общество инвалидов)

(наименование Комиссии по координации деятельности в сфере обеспечения доступной среды жизнедеятельности для инвалидов и других МГН)

Имеется заключение уполномоченной организации о состоянии доступности объекта (наименование документа и выдавшей его организации, дата), прилагается

4.5 может быть размещена (обновлена) на Карте доступности субъекта Российской Федерации

<https://geoportal.samregio№.ru/mi№socdem>

(наименование сайта, портала)

5. Особые отметки

ПРИЛОЖЕНИЯ:

Результаты обследования:

1. Территории, прилегающей к объекту на 3 л.
2. Входа (входов) 3 л.
3. Путей движения внутри здания на 4 л.
4. Зоны целевого назначения объекта на 6 л.
5. Санитарно-гигиенических помещений на 2 л.
6. Системы информации (и связи) на объекте на 2 л.

Результаты фотофиксации на объекте на 20 листах.

Поэтажные планы, паспорт БТИ на 2 листах.

Другое (в том числе дополнительная информация о путях движения к объекту) на 1 листе

Руководитель рабочей группы
заместитель директора по АХЧ

должность

подпись

Н.М. Воробьева
Ф.И.О.

Члены рабочей группы
Специалист по ОТ

должность

подпись

А.М. Гусева
Ф.И.О.

Завхоз СПДОД «Вундеркинд»

должность

подпись

Т.В. Тудиярова
Ф.И.О.

Завхоз СПДС «Золотой петушок»

должность

подпись

К.О. Кирина
Ф.И.О.

Завхоз СПДС «Буратино»

должность

подпись

Ю.П. Семенова
Ф.И.О.

представители организации, Председатель ООО ВОИ по г. Казань (Должность, Ф.И.О.) _____ (Подпись)
расположенной на объекте Маслова Т.В. (Должность, Ф.И.О.) _____ (Подпись)

(Должность, Ф.И.О.) _____ (Подпись)

Управленческое решение согласовано " _____ " _____ 20__ г.
(протокол № _____)
Комиссией (название) _____

I. Результаты обследования:
1. Территории, прилегающей к зданию (участка)
СП ДС Буратино ГБОУ СОШ №2 п.г.т. Усть - Кинельский, ул. Шоссейная93
(наименование объекта, адрес)

№ п/п	Наименование функционально-планировочного элемента	Наличие элемента			Выявленные нарушения и замечания		Работы по адаптации объектов	
		есть/нет	№ на плане	№ фото	Содержание	Значимо для инвалида (категория)	Содержание	Виды работ
1.1	Вход (входы) на территорию	Есть	№4,5	№,7-16	Отсутствует вывеска с названием организации графиком работы организации, планом здания, выполненных рельефно-точечным шрифтом Брайля и на контрастном поле.	Все	Рекомендовано установить вывеску с названием организации графиком работы организации, планом здания, выполненных рельефно-точечным шрифтом Брайля и на контрастном поле	ТР
1.1.1	Вход со стороны ул. Шоссейная	есть	№ 6,8,19	№16,18, 19,20	Отсутствует кнопка вызова, отсутствие	К, О, Г,	Рекомендовано установить	ТР

					поручней		наружно вызывное устройство (п.5.1.1СП 59.13330.2016)	
1.1. 2	Запасный вход	есть	№8	№17.	Отсутствует кнопка вызова, отсутствие поручней	К, О, Г	Рекомендовано установить наружно вызывное устройство (п.5.1.1СП 59.13330.2016)	ТР
1.2	Путь (пути) движения на территории	есть	№4,5-	№11-16-	Неровное асфальтовое покрытие, нет тактильных средств.	Все	Покрытие поверхности должно быть из твердых материалов ровными не создающим вибрацию при движении	.Рекомендована замена покрытия (п.5.1.1 СП 59 13 330.2016) Установка поручней, тактильных средств КР
1.3	Лестница (наружная)	Нет	-	-	-	-	-	-
1.4	Пандус (наружный)	Нет	-	-	Отсутствие пандуса-	К, О	Запасный выход №2 (фото №7,12,16) предусмотреть дублирование лестничного марша пандусом.	КР-

							При переустройстве придерживаться п.6.2.9 СП 59.13330.2016, п.6.6 СП 118.13330.2012--	
1.5	Автостоянка и парковка	Нет	-	-	Отсутствие стоянки-	-	-	Индивидуальное решение ТСП-
	ОБЩИЕ требования к зоне				Обеспечить доступность для всех групп инвалидов		Обустройство доступных путей движения	КР

II. Заключение по зоне:

Наименование структурно- функциональной зоны	Состояние доступности <*> (к пункту 3.4 Акта обследования ОСИ)	Приложение		Рекомендации по адаптации (вид работы) <***> к пункту 4.1 Акта обследования ОСИ
		№ на плане	№ фото	
Территории, прилегающей к зданию	ВНД—К, О, С ДЧ-О, Г, С	№4,5	№ 7,11-16	Капитальный ремонт

<*> Указывается: ДП-В - доступно полностью всем; ДП-И (К, О, С, Г, У) - доступно полностью избирательно (указать категории инвалидов); ДЧ-В - доступно частично всем; ДЧ-И (К, О, С, Г, У) - доступно частично избирательно (указать категории инвалидов); ДУ - доступно условно, ВНД - недоступно.

<***> Указывается один из вариантов: не нуждается; ремонт (текущий, капитальный); индивидуальное решение с ТСП; технические решения невозможны - организация альтернативной формы обслуживания.

Комментарий к заключению: Провести все виды работ по адаптации. Сделать капитальный ремонт к зданию (замена асфальтового покрытия, наличие тактильных средств, нескользящего покрытия, установление поручней), предусмотреть дублирование лестничного марша пандусом на запасном входе. Рекомендовано установить наружно вызывное устройство.

I. Результаты обследования:
2 .Входа (входов) в здание

СПДС Буратино ГБОУСОШ №2 пгт УСТЬ-Кинельский, ул. Шоссейная,93

№п/ п	Наименование функционально-планировочного элемента	Наличие элемента			Выявленные нарушения и замечания		Работы по адаптации объектов	
		есть/ нет	№ на плане	№ фото	Содержание	Значимо для инвалида (категория)	Содержание	Виды работ
2.1	Лестница (наружная)	Нет	-	-	Не имеется-	-	-	-
2.2	Пандус (наружный)	Нет	-	-	Не имеется-	Все	Запасный выход №2 (фото №7,12,16) предусмотреть дублирование лестничного марша пандусом. При переустройстве придерживаться п.6.2.9 СП 59.13330.2016, п.6.6 СП 118.13330.2012-	КР
2.3	Входная площадка (перед дверью)	есть	№6, 19	№18,20	Нет поручней, нет тактильных средств.	Все	Установить поручни, установить тактильные средства	КР
2.4	Дверь	Есть	№6,819	№8,9,10				

2.4.1	Дверь входная	Есть	№6,	№18,19	Нет поручней дверные проходы менее 0,90м.	К, О, С	Установить поручни. Расширить дверные проемы в виду стесненных условий невозможно.	Ненормативная ширина дверных проемов возможно только при реконструкции здания (5.2 сп59.13330.2012)
2.4.2	Дверь входная(крыльцо)	есть	№19	№20	Нет поручней, дверные проходы менее 0,90м	К, О, С	Установить поручни. Расширить дверные проемы в виду стесненных условий невозможно.	Ненормативная ширина дверных проемов возможно только при реконструкции здания (5.2 сп59.13330.2012)
2.4.3	Дверь входная (запасный выход)	есть	№8	№17, 22,26	Соответствует норме	К, О, С,	Запасный выход №2 (фото №7,12,16) предусмотреть дублирование лестничного марша пандусом. При переустройстве придерживаться п.6.2.9 СП 59.13330.2016, п.6.6 СП 118.13330.2012	КР
2.4.4	Дверь из тамбура	есть	№6,7, 17,	№ 21,-25	Не соответствует норме	К, О, С	Габариты тамбура не позволяют расширение дверных проемов	Техническое решение невозможно
2.5	Тамбур	Есть	№6,17,	№21,23 -25	Не соответствует норме, нет нескользящего покрытия	К, О, С	Габариты тамбура не соответствуют норме. Установить нескользящее покрытие	В виду стесненных условий техническое решение невозможны,
	ОБЩИЕ требования к зоне		№6,7,8, 17,		Не адаптировано для всех групп инвалидов	О, С, Г, У	Обеспечить доступность для всех групп инвалидов	КР, реконструкция здания

II. Заключение по зоне:

Наименование структурно-функциональной зоны	Состояние доступности <*> (к пункту 3.4 Акта обследования ОСИ)	Приложение		Рекомендации по адаптации (вид работы) <***> к пункту 4.1 Акта обследования ОСИ
		№ на плане	№ фото	
Зона входов в здание	ДЧ-И (О, Г, У), ВНД (К, С)	№6,8, 19	№15-22	Техническое решение невозможно

<*> Указывается: ДП-В - доступно полностью всем; ДП-И (К, О, С, Г, У) - доступно полностью избирательно (указать категории инвалидов); ДЧ-В - доступно частично всем; ДЧ-И (К, О, С, Г, У) - доступно частично избирательно (указать категории инвалидов); ДУ - доступно условно, ВНД - недоступно.

<***> Указывается один из вариантов: не нуждается; ремонт (текущий, капитальный); индивидуальное решение с ТСР; технические решения невозможны - организация альтернативной формы обслуживания.

Комментарий к заключению: __Провести все виды работ по адаптации объектов. Оборудовать входы в здании, установить нескользящих покрытий, установить тактильные средства и поручни на пути передвижения, расширение дверных проемов, предусмотреть дублирование лестничного марша пандусом.

I. Результаты обследования:
3. Пути (путей) движения внутри здания
(в т.ч. путей эвакуации)
СПДС Буратино ГБОУСОШ №2_пгт Усть-Кинельский, ул.Шоссейная,93
(наименование объекта, адрес)

№ п/п	Наименование функционально-планировочного элемента	Наличие элемента			Выявленные нарушения и замечания		Работы по адаптации объектов	
		есть/нет	№ на плане	№ фото	Содержание	Значимо для инвалида (категория)	Содержание	Виды работ
3.1	Коридор (вестибюль, зона ожидания, галерея, балкон)	есть	-№8,11	№ 26,42	Габариты не соответствуют норме.	К, О, С	Расширение невозможно в виду стесненных условий.	Техническое решение невозможно
3.2	Лестница (внутри здания)	есть	-	№24, 45-49	Лестница не соответствует требованиям безопасности; нет поручней, ненормативная ширина лестничного марша.	К, О, С,	Для инвалидов, использующих для перемещения кресло-коляску недоступны в связи с отсутствием дублирования лестничных маршей, одиночных ступеней и ступеней пандусами или съездами. В связи с отсутствием подъемного устройства по внутренним лестничным пролетам,	

							рекомендовано обустройство зоны приема инвалидов со стороны запасного выхода №2(фото №(7,12,16) Предусмотреть непрерывный поручень с внутренней стороны лестницы по все её длине, нормативную высоту установки, установку горизонтальных завершающих частей.	
3.3	Пандус (внутри здания)	Нет	-	-	Отсутствует -	К, С, О	Запасный выход №2 (фото №7,12,16) предусмотреть дублирование лестничного марша пандусом. При переустройстве придерживаться п.6.2.9 СП 59.13330.2016, п.6.6 СП 118.13330.2012	КР
3.4	Лифт пассажирский (или подъемник)	Нет	-	-	отсутствует-	-	-	Техническое решение невозможно-
3.5	Дверь	Есть	№6,7,8	№19, 21-23, 25,26	Ненормативная ширина дверных проемов, соблюдение нормативных значений ширины дверных проемов невозможно в виду стесненных условий.	К, О, С	Рекомендовано выделить группу на первом этаже здания для посещения детьми – инвалидами и детьми с ОВЗ. Пути движения к группе и внутри помещений группы обустроить в соответствии с нормами раздела 6.2СП59.13330.2016 и раздела 5.2 СП59.13330.	Техническое решение невозможно.

							2012.Требуется реконструкция при переустройстве придерживаться раздела 6.1СП5913330. 2016	
3.6	Пути эвакуации (в т.ч. зоны безопасности)	Есть		№ 20-58	Не соответствует норме	Все	Ненормативная ширина эвакуационных лестниц	Техническое решение невозможно.
3,6,1	Пути эвакуации группы Пчелка	Есть	№12,13,14,16,17,19	№ 30-44	Не соответствует норме ширина дверных проемов, нет поручней	Все	Не соответствие ширины дверных проемов	Техническое решение невозможно.
3.6.2	Пути эвакуации группы Теремок	есть	№34-37,32-34,39-34 ,	№ 45-59	Лестница не соответствует требованиям безопасности; нет поручней, ненормативная ширина лестничного марша	Все	Не нормативная ширина лестницы,	Техническое решение невозможно.
3.6.3	Пути движения группы Сказка	есть	№31-30,29,25,26,27-29,25-27	№ 60-70	Лестница не соответствует требованиям безопасности: нет поручней, ненормативная ширина лестничного марша	Все	Не нормативная ширина лестницы	Техническое решение невозможно.
	ОБЩИЕ требования к зоне				Обеспечить доступность для всех групп инвалидов			Требуется реконструкция здания придерживаться раздела 6.1 СП 59.13330.2016

II. Заключение по зоне:

Наименование структурно-функциональной зоны	Состояние доступности <*> (к пункту 3.4 Акта обследования ОСИ)	Приложение		Рекомендации по адаптации (вид работы) <***> к пункту 4.1 Акта обследования ОСИ
		№ на плане	№ фото	
Зона движения внутри здания	ДЧ-И (О, Г, У), ВНД (К, С)	№6-39№	№19-26,30-44,45-49,50-58	КР Техническое решение невозможно

 <*> Указывается: ДП-В - доступно полностью всем; ДП-И (К, О, С, Г, У) - доступно полностью избирательно (указать категории инвалидов); ДЧ-В - доступно частично всем; ДЧ-И (К, О, С, Г, У) - доступно частично избирательно (указать категории инвалидов); ДУ - доступно условно, ВНД - недоступно.

<***> Указывается один из вариантов: не нуждается; ремонт (текущий, капитальный); индивидуальное решение с ТСР; технические решения невозможны - организация альтернативной формы обслуживания.

Комментарий к заключению: :Предусмотреть дублирование лестничного марша пандусом, установка поручней. Рекомендовано выделить группу на первом этаже здания для посещения детьми – инвалидами и детьми с ОВЗ, обустройство зоны приема инвалидов со стороны запасного выхода.

I. Результаты обследования:
4. Зоны целевого назначения здания
(целевого посещения объекта)

Вариант I - зона обслуживания инвалидов

СПДС Буратино ГБОУСОШ № 2 пгт Усть-Кинельский, .Шосейная .93

(наименование объекта, адрес)

№ п/п	Наименование функционально-планировочного элемента	Наличие элемента			Выявленные нарушения и замечания		Работы по адаптации объектов	
		есть/нет	№ на плане	№ фото	Содержание	Значимо для инвалида (категория)	Содержание	Виды работ
4.1	Кабинетная форма обслуживания	есть	№10,18,12,36,29 -	№72-85,106-110		К, О, С, Г, У		ТР
4.1.1	Групповые:	есть	№12,29,36	№ 72-74; 75-79,80-85	Не выделены контрастным цветом-ручки и дверные проемы, ширина дверного проема менее90см, нет тактильных средств по маршруту передвижения, нет поручней	К, О, С	Выделить ручки на контрастные по цвету с дверным пролетом .Установить тактильные средства, поручни по пути движения,расширить дверные проемы	ТР

4.1.2	Раздевалки	есть	№16,25,32	№32,62,71,76,83,84	Не выделены контрастным цветом-ручки и дверные проемы, ширина дверного проема менее90см, нет тактильных средств по маршруту передвижения, нет поручней	К, О, С	Выделить ручки на контрастные цвета с дверные проемы. Установить тактильные средства, установить поручни по пути движения, расширить дверные проемы	ТР
4.1.3	Спальни	есть	№15,28,35	№56,62,78,77,81	Не выделены контрастным цветом-ручки и дверные проемы, ширина дверного проема менее90см, нет тактильных средств по маршруту передвижения, нет поручней	К, О, С	Выделить контрастным цветом-ручки и дверные проемы, расширить дверные проемы, установить тактильные средства по маршруту передвижения, поручни	ТР
4.1.4	Кабинет психолога	есть	№18	№106,107	Не выделены контрастным цветом-ручки и дверные проемы, ширина дверного проема менее90см, нет тактильных средств по маршруту передвижения, нет поручней	К, О, С	Выделить контрастным цветом-ручки и дверные проемы, расширить дверные проема, установить тактильные средства по маршруту передвижения, поручни	ТР
4.1.5	Кабинет логопеда	есть	№10	№90	Не выделены контрастным цветом-ручки и дверные проемы, ширина дверного проема менее90см, нет тактильных средств по маршруту передвижения, нет поручней		Выделить контрастным цветом-ручки и дверные проемы, расширить дверного проема установить тактильных средств по маршруту передвижения, нет поручней	ТР
4.2	Зальная форма обслуживания (Музыкальный зал)	есть	№20-	№108,109,110	Не выделены контрастным цветом ручки дверные проемы, ширина дверного	К,О,С	Выделить контрастным цветом-ручки и дверные проемы, расширить ширину дверного проема	КР

					проема менее 0,90м, нет тактильных средств по маршруту передвижения, нет поручней		(менее 0,90м) ,установить тактильных средства по маршруту передвижения, поручни	
4.3	Прилавочная форма обслуживания	-	-		-	-	-	-
4.4	Форма обслуживания с перемещением по маршруту	-	-	-	-	-	-	-
4.5	Кабина индивидуального обслуживания	-	-	--	-	--	-	
	ОБЩИЕ требования к зоне						Замена ручек на контрастные по цвету с дверным полотном. Выделение контрастным цветом дверного проема. Расширение дверных проемов Установка тактильных средств по пути передвижения, установка поручней.	КР

II. Заключение по зоне:

Наименование структурно-функциональной зоны	Состояние доступности <*> (к пункту 3.4 Акта обследования ОСИ)	Приложение		Рекомендации по адаптации (вид работы) <***> к пункту 4.1 Акта обследования ОСИ
		№ на плане	№ фото	
Зона целевого посещения объекта	ДП	№10,1 2,18,20, 29,36	№ 32,62,7 1,72,76 ,78,83- 85 106- 110,	Техническое решение невозможно
Зона обслуживания инвалидов	ДП-И (К, О, С)			Техническое решение невозможно

<*> Указывается: ДП-В - доступно полностью всем; ДП-И (К, О, С, Г, У) - доступно полностью избирательно (указать категории инвалидов); ДЧ-В - доступно частично всем; ДЧ-И (К, О, С, Г, У) - доступно частично избирательно (указать категории инвалидов); ДУ - доступно условно, ВНД - недоступно.

<***> Указывается один из вариантов: не нуждается; ремонт (текущий, капитальный); индивидуальное решение с ТСР; технические решения невозможны - организация альтернативной формы обслуживания.

Комментарий к заключению: Для обеспечения доступа к зоне обслуживания инвалидов требуется замена ручек на контрастные по цвету с дверным полотном; расширить дверные проемы; установить тактильные средства и поручни на пути передвижения инвалидов. Провести работы по адаптации.

I. Результаты обследования:
4. Зоны целевого назначения здания
(целевого посещения объекта)
Вариант II - места приложения труда

Наименование функционально-планировочного элемента	Наличие элемента			Выявленные нарушения и замечания		Работы по адаптации объектов	
	есть/нет	№ на плане	№ фото	Содержание	Значимо для инвалида (категория)	Содержание	Виды работ
Место приложения труда	-	-	-	-	-	-	-

II. Заключение по зоне:

Наименование структурно-функциональной зоны	Состояние доступности <*> (к пункту 3.4 Акта обследования ОСИ)	Приложение		Рекомендации по адаптации (вид работы) <***> к пункту 4.1 Акта обследования ОСИ
		№ на плане	№ фото	
Зона целевого посещения объекта-	ДП	№10,1 8,20,2 9,36	№71- 79,80 -85- -	Техническое решение невозможно-
Зона места приложения труда	ДП-И (К, О, С)			Техническое решение невозможно

<*> Указывается: ДП-В - доступно полностью всем; ДП-И (К, О, С, Г, У) - доступно полностью избирательно (указать категории инвалидов); ДЧ-В - доступно частично всем; ДЧ-И (К, О, С, Г, У) - доступно частично избирательно (указать категории инвалидов); ДУ - доступно условно, ВНД - недоступно.

<***> Указывается один из вариантов: не нуждается; ремонт (текущий, капитальный); индивидуальное решение с ТСР; технические решения невозможны - организация альтернативной формы обслуживания.

Комментарий к заключению: Провести работы по адаптации; установка тактильных средств и поручней на пути движения; расширение дверных проемов.

от . 2021 г.

I. Результаты обследования:
4. Зоны целевого назначения здания
(целевого посещения объекта)
Вариант III - жилые помещения

Наименование функционально-планировочного элемента	Наличие элемента			Выявленные нарушения и замечания		Работы по адаптации объектов	
	есть/нет	№ на плане	№ фото	Содержание	Значимо для инвалида (категория)	Содержание	Виды работ
Жилые помещения	нет	-	-	-	-	-	-

II. Заключение по зоне:

Наименование структурно-функциональной зоны	Состояние доступности <*> (к пункту 3.4 Акта обследования ОСИ)	Приложение		Рекомендации по адаптации (вид работы) <*> к пункту 4.1 Акта обследования ОСИ
		№ на плане	№ фото	
Зона целевого посещения объекта	ДП-	-	-	Техническое решения невозможно-

<*> Указывается: ДП-В - доступно полностью всем; ДП-И (К, О, С, Г, У) - доступно полностью избирательно (указать категории инвалидов); ДЧ-В - доступно частично всем; ДЧ-И (К, О, С, Г, У) - доступно частично избирательно (указать категории инвалидов); ДУ - доступно условно, ВНД - недоступно.

<*> Указывается один из вариантов: не нуждается; ремонт (текущий, капитальный); индивидуальное решение с ТСР; технические решения невозможны - организация альтернативной формы обслуживания.

Комментарий к заключению: Данная конструктивная зона требует расширение дверных проем; установки тактильных средств и поручни; замены ручек на контрастные по цвету с дверным проемом.

I. Результаты обследования:
5. Санитарно-гигиенических помещений

СПДС Буратино ГБОУСОШ № 2 пгт Усть-Кинельский, ул.Шоссейная,93
(Наименование объекта, адрес)

№ п/п	Наименование функционально-планировочного элемента	Наличие элемента			Выявленные нарушения и замечания		Работы по адаптации объектов	
		есть/нет	№ на плане	№ фото	Содержание	Значимо для инвалида (категория)	Содержание	Виды работ
5.1	Туалетная комната	Есть	№14, 29,34	№37-39,67-69,90-97	Нет тактильных средств, поручней, дверные проемы узкие. Установка кабинок без учета особенностей инвалидов	К, О, С	В связи с отсутствием подъемного устройства оборудовать один туалетный блок в группе на 1 этаже с установкой одного унитаза и раковины для инвалидов с нарушением опорно-двигательного аппарата(в том числе и инвалидов-колясочников).	КР
5.1.1	Медицинский кабинет	есть	№9	№84-90	Нет тактильных средств, дверные проемы узкие.	К, О, С	Установить тактильные средства, расширить дверные проемы	КР, ТР
5.2	Душевая/ванная комната	есть	№13, 28,35	№86,93, 97	нет настенных поручней, нет контрастных	К, О, С	Установить настенные поручни, использование контрастных цветов	КР, ТР

					сочетаний цветов санитарный прибор –пол, стена		санитарный прибор- пол, стена. Придерживаться раздела 6.3 СП 59.13330,,2016,	
5.3	Бытовая комната (гардеробная)	нет	-	-	-	-	-	-
	ОБЩИЕ требования к зоне				Нет тактильных средств, дверные проемы узкие	К, О, С	Установка тактильных средств, расширение дверных проемов, установка настенных поручней.	КР, ТР

II. Заключение по зоне:

Наименование структурно-функциональной зоны	Состояние доступности <*> (к пункту 3.4 Акта обследования ОСИ)	Приложение		Рекомендации по адаптации (вид работы) <***> к пункту 4.1 Акта обследования ОСИ
		№ на плане	№ фото	
Зона санитарно-гигиенических помещений	ДЧ-И (Г, У) ВНД-(К, С)	№9,14,29,34,	№37-39,67-69,84-90,91-97	КР, ТР

<*> Указывается: ДП-В - доступно полностью всем; ДП-И (К, О, С, Г, У) - доступно полностью избирательно (указать категории инвалидов); ДЧ-В - доступно частично всем; ДЧ-И (К, О, С, Г, У) - доступно частично избирательно (указать категории инвалидов); ДУ - доступно условно, ВНД - недоступно.

<***> Указывается один из вариантов: не нуждается; ремонт (текущий, капитальный); индивидуальное решение с ТСР; технические решения невозможны - организация альтернативной формы обслуживания.

Комментарии к заключению: Установить тактильные средства и поручни; расширить дверные проемы.

Выделить контрастным цветом-ручки и дверные проемы; контрастные сочетание цветов санитарный прибор-пол, стена; расширить ширину дверных проемов; установить тактильные средства по маршруту передвижения; оборудовать один туалетный блок в группе на 1 этаже с установкой одного унитаза и раковины для инвалидов с нарушением опорно-двигательного аппарата(в том числе и инвалидов-колясочников). Провести все виды работ по адаптации.

I. Результаты обследования:

6. Системы информации на объекте

СП ДС Буратино ГБОУСОШ № 2 пгт Усть –Кинельский.ул.Шоссейная,93

(Наименование объекта, адрес)

№ п/п	Наименование функционально-планировочного элемента	Наличие элемента			Выявленные нарушения и замечания		Работы по адаптации объектов	
		есть/нет	№ на плане	№ фото	Содержание	Значимо для инвалида (категория)	Содержание	Виды работ
6.1	Визуальные средства	нет	№8,11	№111-122	Отсутствует доступная для МГН информация об объекте при входе на территорию	К, О, Г	Рекомендуется оборудовать вход на территорию доступными для МГН элементами информации объекте: адресом и названием учреждения, временем работы в форме доступной для всех категорий МРН(п.5.1.1 СП 59.1330.2016)	ТР
6.2	Акустические средства	нет	НЕТ	нет	Отсутствует система усиления звука	Г	Установить систему усиления звука (п.8.1.9 СП 59.13330.2016)	ТР
6.3	Тактильные средства	нет	НЕТ	нет	Отсутствие тактильной и контрастной информации перед входами на территорию и перед лестницами	С	Установить тактильно – контрастные указатели (придерживаться п5.1.12 СП 59.13330.2016) Оборудовать вход на территорию доступными для МГН элементами информации об объекте :адресом, названием учреждения, временем работы в форме доступном для всех категорий МГН(п.5.1.1 СП59.13330.2016)	ТР
	ОБЩИЕ требования к зоне				Отсутствие визуальных, акустических тактильных средств информации	К, О, Г, С	Обеспечить системы информации	

II. Заключение по зоне:

Наименование структурно-функциональной зоны	Состояние доступности <*> (к пункту 3.4 Акта обследования ОСИ)	Приложение		Рекомендации по адаптации (вид работы) <***> к пункту 4.1 Акта обследования ОСИ
		№ на плане	№ фото	
Системы информации на объекте	ДЧ-И(Г, У) ВНД (К, С)	№8,1 1	№111-130	Текущий ремонт

<*> Указывается: ДП-В - доступно полностью всем; ДП-И (К, О, С, Г, У) - доступно полностью избирательно (указать категории инвалидов); ДЧ-В - доступно частично всем; ДЧ-И (К, О, С, Г, У) - доступно частично избирательно (указать категории инвалидов); ДУ - доступно условно, ВНД - недоступно.

<***> Указывается один из вариантов: не нуждается; ремонт (текущий, капитальный); индивидуальное решение с ТСР; технические решения невозможны - организация альтернативной формы обслуживания.

Комментарий к заключению: Зона информации на объекте отсутствует, при проведении запланированных мероприятий по установке информационных систем объект будет доступен избирательно.

Адресная программа (план)
адаптации объектов социальной инфраструктуры
и обеспечения доступности услуг для инвалидов
и других маломобильных групп населения
на территории СПДС Буратино ГБОУСОШ №2 пгт Усть-Кинельский на 2021 год

№ п/п	Наименование мероприятий (в соответствии с 181-ФЗ ст.15 в редакции 419-ФЗ и отраслевых порядков доступности объектов и услуг)	Категория инвалидов	Срок исполнения (и этап работы)	Документ, которым предусмотрено исполнение мероприятий (источник финансирования)	Примечание (даты контроля и исполнения)
Создание условий для беспрепятственного доступа к объекту и предоставляемых в нем услугах					
1.	Разработка проектно-сметной документации (для реконструкции, капитального ремонта объекта) в соответствии с требованиями нормативно-технических документов в сфере обеспечения доступности	Все категории	1 этап		
2	Осуществление реконструкции (капитального ремонта объекта)	Все категории	3 этап		
3	Создание условий индивидуальной мобильности для самостоятельного передвижения по объекту, в том числе к местам предоставления услуг	Все категории	2 этап		
3.1.	По территории объекта				
3.1.1.	Ремонтные работы: оборудование входа на территорию доступными для МГН элементами информации об объекте, адресом и названием учреждения, временем работы в форме доступной для всех категорий МГН, установка поручней,	Все категории	2 этап		
3.1.2	Приобретение технических средств адаптации: вызывное устройство	Все категории	2 этап		
3.2	По входу в здание				
3.2.1	Установить вывеску с названием организации графиком работы организации, планом здания, выполненными рельефно-точечным шрифтом Брайля и на контрастном поле Установить нескользящее покрытие,	Все категории	2 этап		

	тактильные средства и поручни на пути движения, расширение дверных проемов,				
3.2.2	Приобретение технических средств адаптации:	-	-		
3.3	По путям движения в здании				
3.3.1	Ремонтные работы: расширению дверных проемов, размещение тактильных средств поручней на пути движения	Все категории	2 этап		
3.3.2	Приобретение технических средств адаптации. Лестничный подъемник	К	2 этап		
3.4	По зоне оказания услуг				
3.4.1	Приобретение технических средств адаптации:				
3.5	По санитарно-гигиеническим помещениям				
3.5.1	Ремонтные работы: расширение дверных проемов, установка тактильных средств, поручней, оборудовать один туалетный блок в группе на 1 этаже с установкой одного унитаза и раковины для инвалидов с нарушением опорно-двигательного аппарата(в том числе и инвалидов-колясочников).	Все категории	2 этап		
3.5.2	Приобретение технических средств адаптации:	-	-		
3.6	По системе информации (обеспечение информации на объекте с учетом нарушений функций и органической жизнедеятельности человека)				
3.6.1	Надлежащее размещение оборудования и носителей информации (информационных знаков, схем, вывесок) с соблюдением формата (размер, контрастность), единства и непрерывности информации на всем объекте	-	-		
3.6.2	Дублирование необходимой звуковой и зрительной информации, а также надписей, знаков и иной текстовой графикой, информацией, знаками, выполненными	-	-		

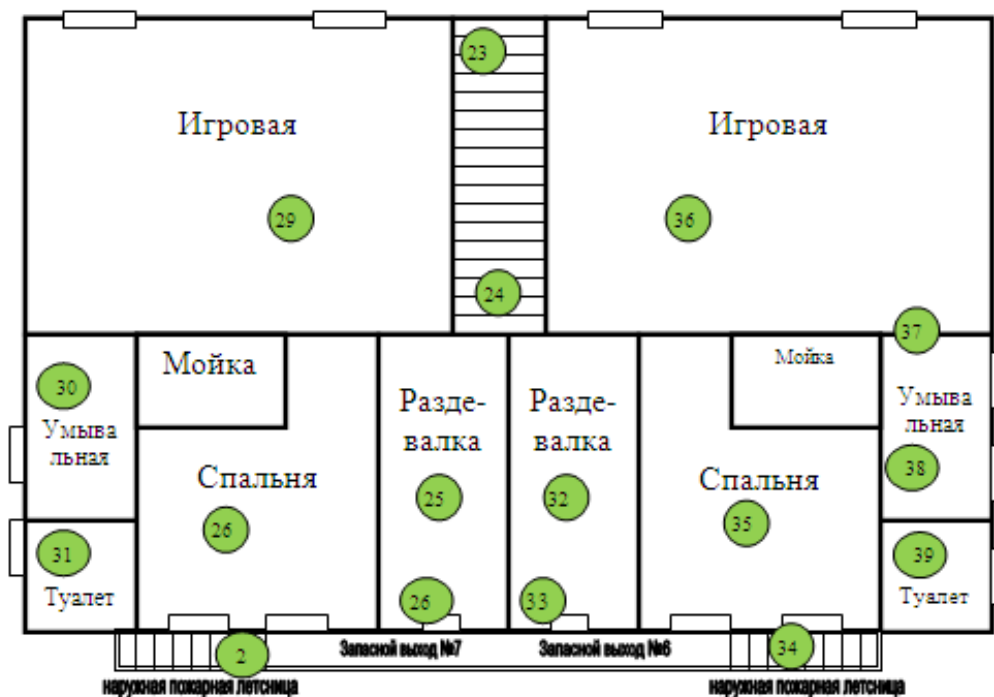
	рельефно-точечным шрифтом Брайля, а также объемными изображениям и				
3.6.3	Обеспечение системы оповещения о чрезвычайных ситуациях и эвакуации с учетом особенности восприятия	Все категории	1 этап		
3.6.5	Развитие средств и носителей информации (информационно-диспетчерской службы, инфо-киоска, памяток)	-	-		
3.7	По путям движения к объекту				
3.7.1	Организационные мероприятия по решению вопроса доступности пути к объекту от ближайшей остановки пассажирского транспорта	Все категории	1 этап		
Предоставление условий доступности услуг, предоставляемых организацией					
1**	Обеспечение доступа к месту предоставления услуги на объекте путем оказания работниками организации помощи инвалидам в преодолении барьеров, мешающих получению ими услуг на объекте, в том числе с сопровождением инвалидов, имеющих стойкие расстройства функции зрения самостоятельного передвижения (К, О, С)				
1.1	Разработка и утверждение организационно-распорядительных и иных локальных документов учреждения о порядке оказания помощи инвалидам и другим МГН	Все категории	1 этап		
1.2	Закрепление в должностных инструкциях персонала конкретных задач и функций по оказанию помощи инвалидам и другим маломобильным гражданам (и их сопровождению)	Все категории	1 этап		
1.3	Организация систематического обучения (инструктажа) персонала по вопросам оказания помощи на объекте инвалидам и другим маломобильным гражданам (план инструктажа, журнал учета)	Все категории	1 этап		

1.4	Обеспечение доступной информации для обслуживаемых граждан (инвалидов) о порядке организации доступности объекта и предоставляемых в учреждении услуг, а также порядка оказания (получения) помощи на объекте (на сайте, на информационном стенде, в индивидуальных памятках)		1 этап		
4	Создание (развитие) сайта организации, адаптированного с учетом особенностей восприятия, с отражением на нем информации о состоянии доступности объекта и услуг на сайте указать ФИО и телефоны лиц ответственных за обеспечение доступности объекта и услуг)	http://ki№el-school2.ru	-		

Поэтажный план (схема) здания СП ДС «Буратино»
1 этаж



Поэтажный план (схема) здания СП ДС «Буратино»
2 этаж



Пути движения от остановки общественного транспорта



Пути движения от остановки общественного транспорта




Фото№1 Остановка общественного транспорта
«Дорожник»




Фото№2 Путь движения в детский сад



Фото№3 Путь движения в
детский сад



Путь движения в детский
Фото№4 сад




Фото№5 Путь движения в
детский сад



Фото№6 Путь движения в
детский сад



Фото№7 Вход в детский сад
через ворота



Фото№8 Путь движения из детского сада к остановке общественного транспорта



Фото№9 Путь движения из детского сада к остановке общественного транспорта



Фото№10 Путь движения из детского сада к остановке общественного транспорта

Территория, прилегающая к зданию



Фото№11 Въездные ворота со стороны пищеблока



Фото№12 Въездные ворота со стороны группы «Пчелка»



Фото№13 Дорожка ведущая к главному входу в здание детского сада со стороны группы «Пчелка»



Фото№14 Дорожка ведущая к главному входу в здание детского сада



Фото№15 Главный вход в здание

Входы в здание. Входы в группы



Фото№16

Главный вход в здание



Фото№17

Вход в здание с улицы



Фото№18 Главный вход в здание



Фото№19 Основная входная дверь в здание



Фото№20 Вход в группу «Пчелка»



Фото№21 Выход из здания



Фото№22 Вход в здание с улицы



Фото№23 Вход в административный корпус, группы «Сказка» и «Теремок»



Фото №24 лестница ведущая на 2-ой этаж в группы «Теремок» «Сказка»



Фото №25 Основной выход групп «Сказка» и «Теремок»



Фото №26 Выход из здания



Фото №27 Вход в игровую группу «Сказка»



Фото №28 Вход в административную часть здания



Фото №29 Вход в медицинский кабинет

Пути движения внутри здания, в т.ч. пути эвакуации группа Пчелка



Фото№30 Вход в группу



Фото№31 Вход в раздевалку группы



Фото№32 Выход из игровой группы в раздевалку



Фото№33 Выход из раздевалки группы



Фото№34 Выход из группы на улицу



Фото№35 Выход из группы



Вход в умывальную и туалет из игровой Фото№36



Фото№37 Вход в туалет



Фото№38 Выход из туалета группы



Фото№39 Выход из игровой группы в буфетную



Фото№40 Выход из группы в музыкальный зал/административную часть здания




Фото№41 Выход из группы в музыкальный зал/административную часть здания



Фото№42 Выход в группу через административную часть здания



Фото№43 Выход из группы на улицу



Фото№44 Крыльцо на выходе из группы

Пути движения внутри здания, в т.ч. пути эвакуации группа Теремок



Фото№45 Вход в группу на 2-ой этаж



Фото№46 Выход на улицу



Фото№47 Второй лестничный марш для входа в группу



Фото№48 Выход из группы




Фото№49 Выход



Фото№50 Эвакуационный выход из группы на улицу через наружные лестницы



Фото№51 Наружная лестница – эвакуационный выход из группы



Фото№52 Эвакуационный выход из группы на улицу через наружные лестницы



Фото№53 Наружная лестница – эвакуационный выход из группы



Фото№54 Наружная лестница – эвакуационный выход из группы



Фото№55 Вход в умывальную и туалет из игровой группы



Фото№56 Выход из спальни в игровую группу



Фото№57 Выход из игровой в раздевалку



Фото№58 Выход из раздевалки группы на лестничную клетку для спуска на 1 этаж



Фото№59 Вход из игровой в умывальную


Пути движения внутри здания, в т.ч. пути эвакуации группа Сказка



Фото№60 Вход в группу на 2-ой этаж



Фото№61 Второй лестничный марш для входа в группу



Фото№62 Вход в группу



Фото№63 Наружная лестница – эвакуационный выход из группы



Фото№64 Наружная лестница – эвакуационный выход из группы



Фото№65 Выход из спальни в игровую группу



Фото№66 Выход из игровой группы в раздевалку



Фото№67 Выход из умывальной в игровую группу



Фото№68 Вход из умывальной в туалет



Фото№69 Вход из игровой в умывальную



Фото№70 Выход из раздевалки на лестничную
клетку

Зоны целевого назначения Теремок



Фото№71 Раздевалка группы



Фото№72 Игровая группа



Фото№73 Фото№4 Игровая группа




Фото№74 Спальня

Зоны целевого назначения Пчелка



Фото№75 Игровая



Фото№76 Раздевалка



Фото№77 Спальня



Фото№78 Спальня



Фото№79 Игровая

Зоны целевого назначения Сказка



Фото№80 Игровая



Фото№81 Спальня



Фото№82 Игровая



Фото№83 Раздевалка (вход)



Фото№84 Раздевалка (выход)



Санитарно-гигиенические помещения. Группа Пчелка



Фото№86 Умывальная
(поддон для мытья ног)



Фото№87 Умывальная



Фото№88 Умывальная



Фото№89 Кабинки туалета



Фото90 Туалет

Санитарно-гигиенические помещения. Группа Теремок



Фото№91 Туалет



Фото№92 Раковины для умывания



Фото№93 Раковины для умывания

Санитарно-гигиенические помещения. Группа Сказка



Фото№94 Туалет



Фото№95
Раковины для умывания



Фото №96 Туалет



Фото №97 Раковины для умывания и поддон для мытья ног

Зоны целевого назначения



Фото№98 Вход в
медицинский кабинет



Фото№99
Вход в процедурный кабинет



Фото№100 Медицинский
кабинет

Фото№101 Медицинский кабинет



Фото№102 Медицинский кабинет



Фото№103 Медицинский
кабинет

Выход из медицинского
Фото№104 кабинета



Фото№105 Уголок для
логопедических занятий



Фото№106 Психолого-
логопедический кабинет



Фото№107 Выход из
психолого-логопедического
кабинета



Фото№108 Фото№4
Музыкальный зал



Фото№109Музыкальный зал



Фото№110Музыкальный зал

Системы информации на объекте




Фото№111



Фото№112



Фото№113



Фото№114



Фото№115




Фото116



Фото№117



Фото№118



Фото№119



Фото№120



Фото№121



Фото№122



Фото№123



Фото№125



Фото№127

Фото№124



Фото№126



Фото№128

Планы эвакуации



Фото№129 План эвакуации из здания – 1 этаж



Фото№130 План эвакуации из здания – 2 этаж